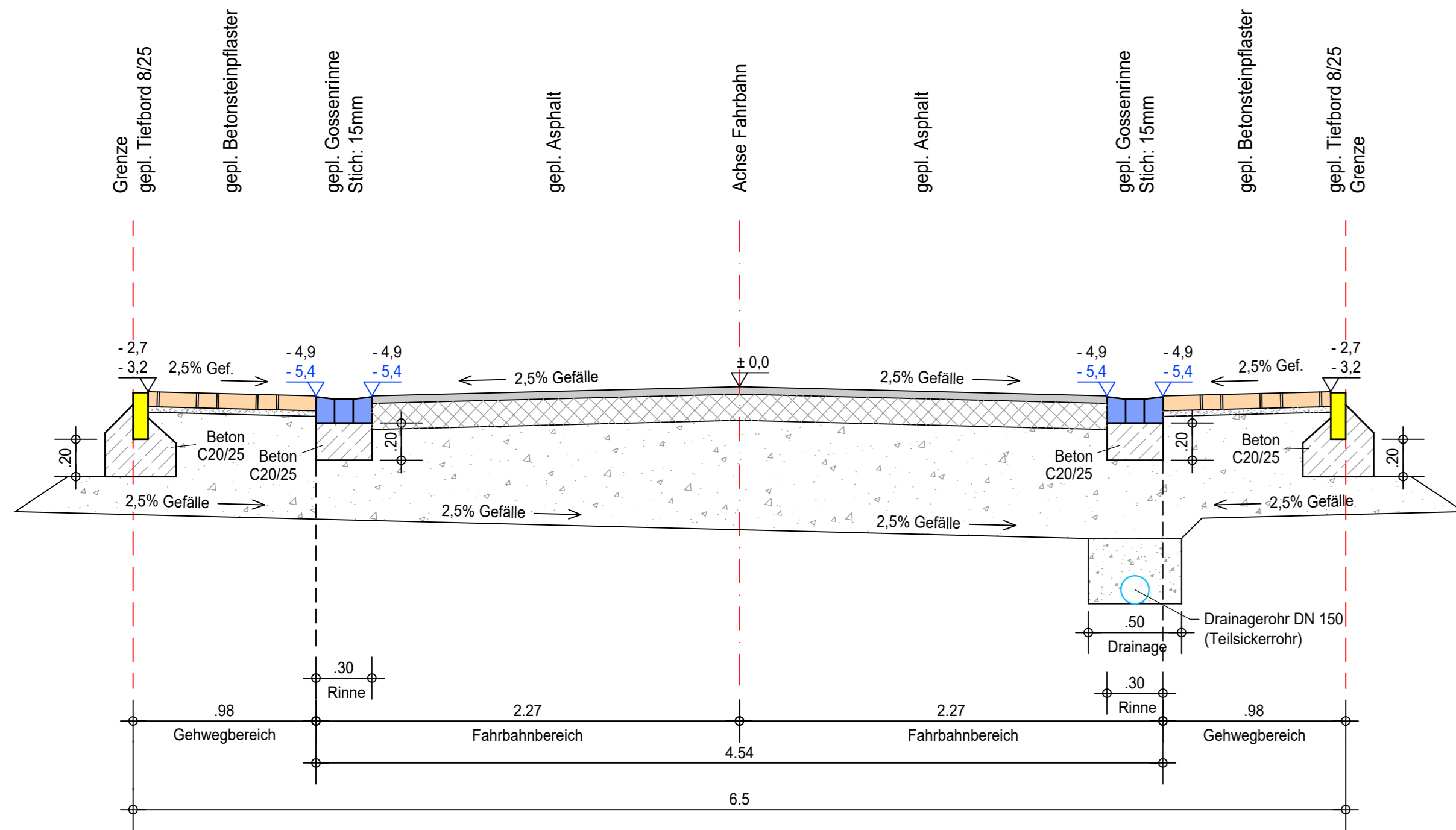
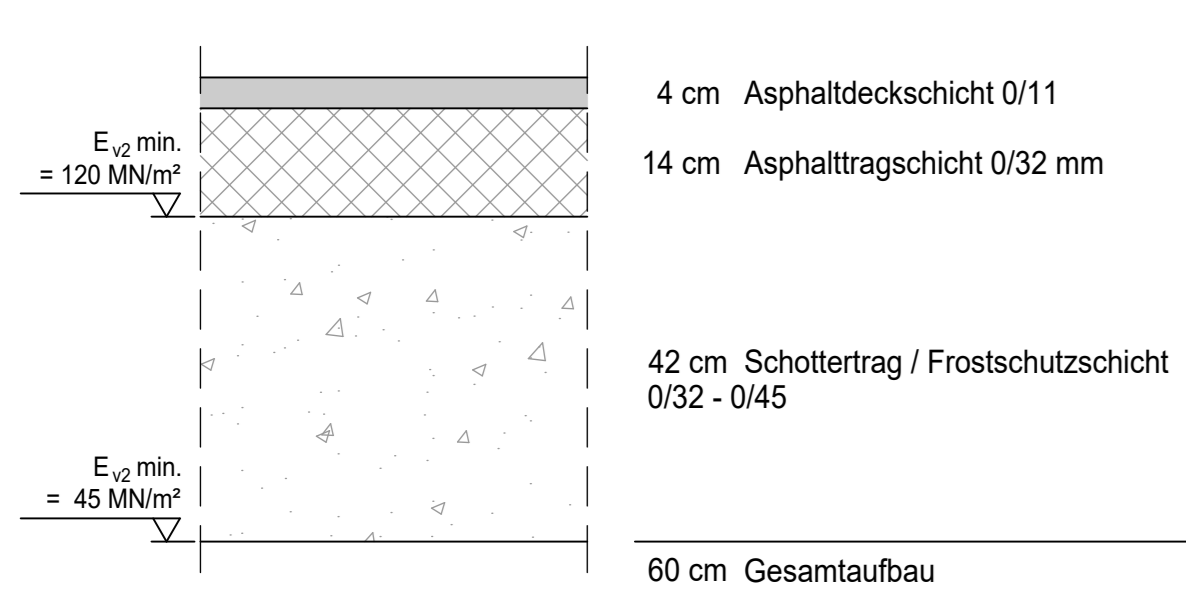


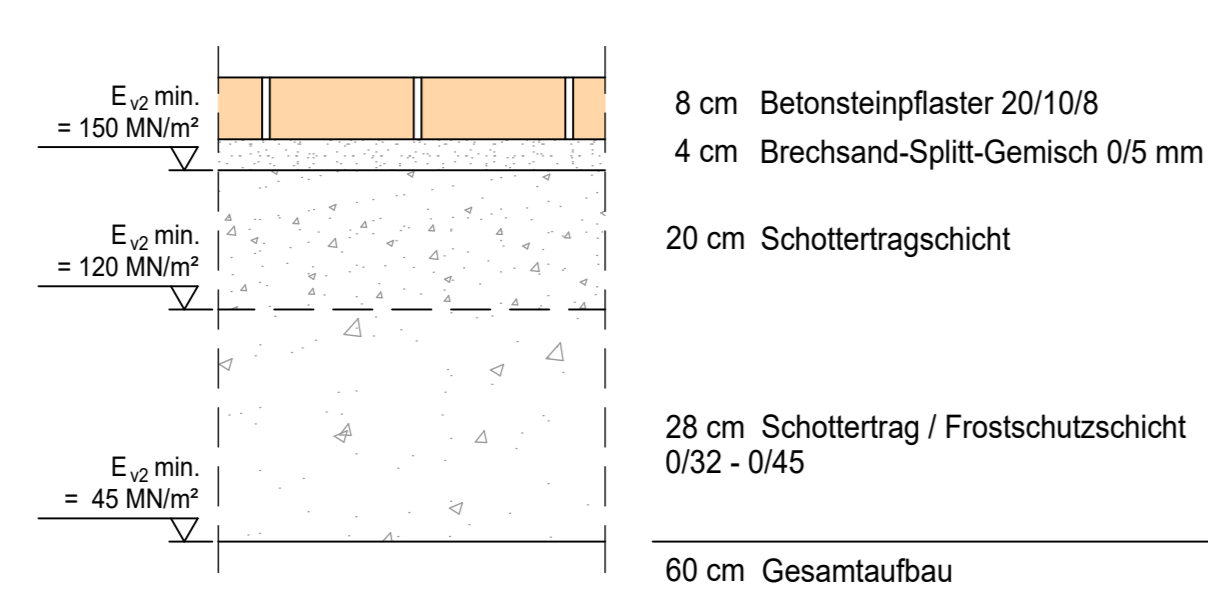
Regelquerschnitt A-A M 1:25
Mischfläche



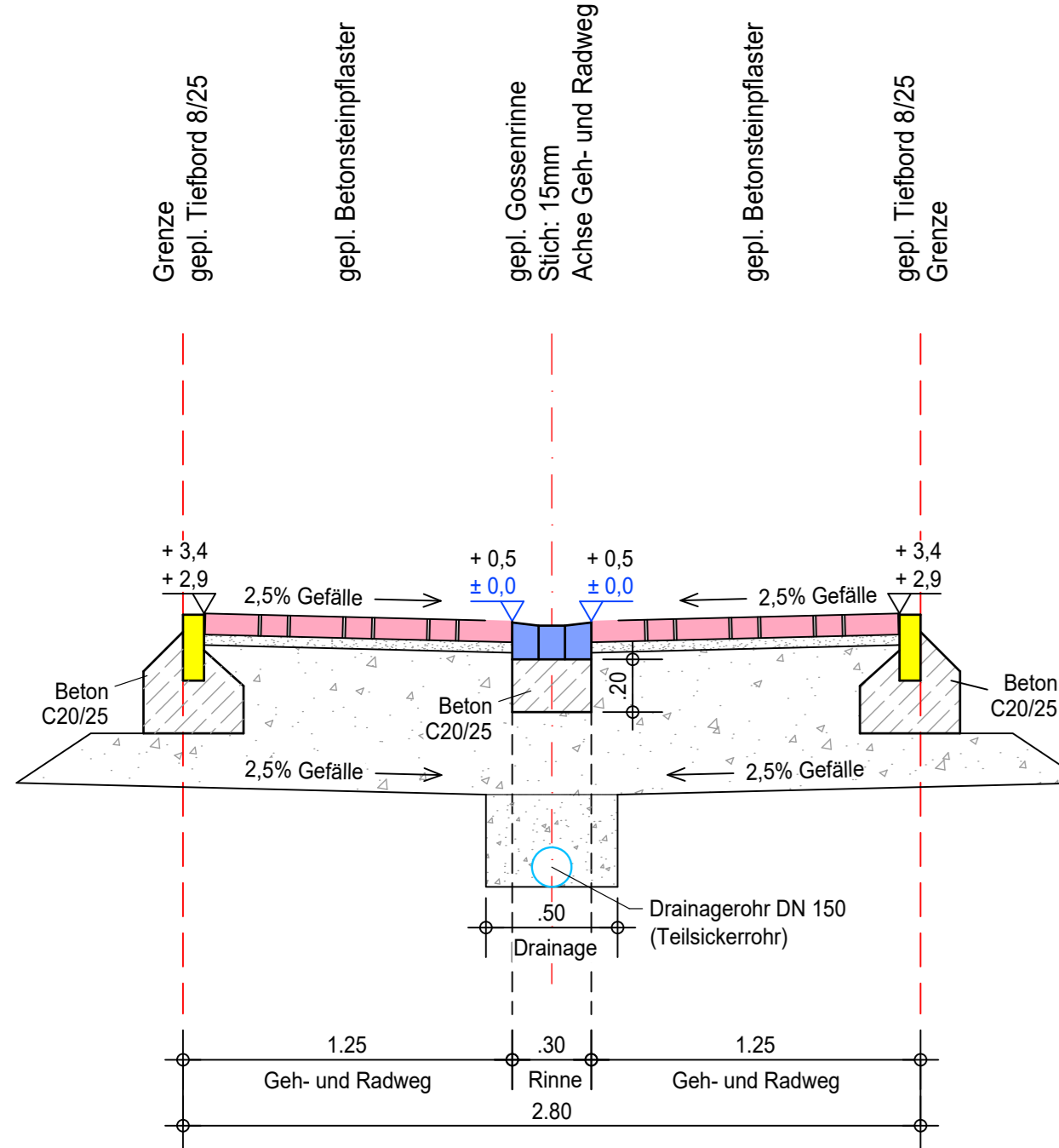
Aufbau Mischfläche Asphalt
(Belastungskategorie 1,0)
Maßstab 1:10



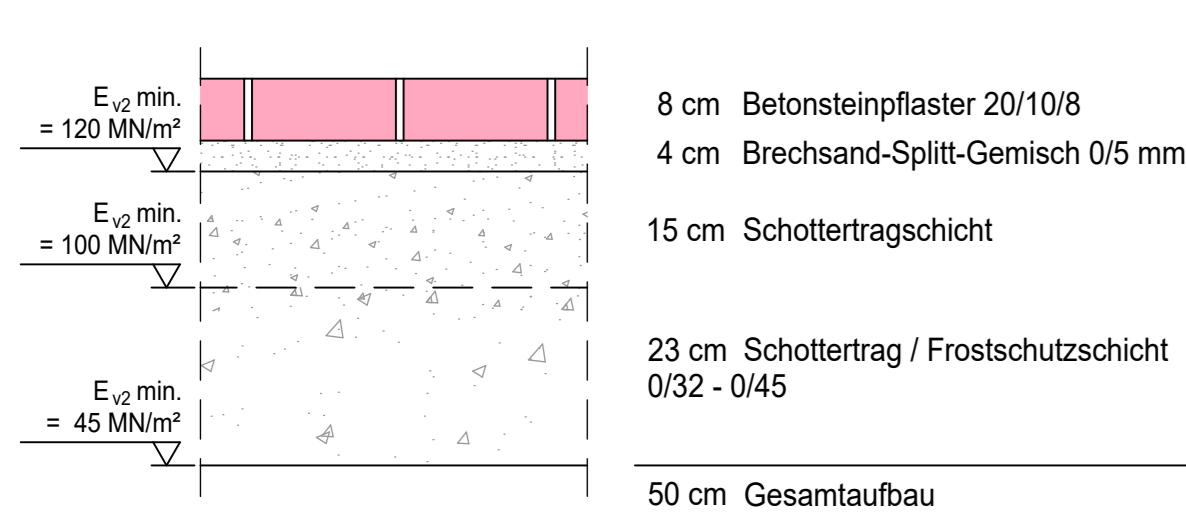
Aufbau Mischfläche Pflaster
(in Anlehnung an Belastungskategorie 1,0)
Maßstab 1:10



Regelquerschnitt B-B M 1:25
Geh- und Radweg



Aufbau Geh- und Radweg Pflaster
(in Anlehnung an Belastungskategorie 0,3)
Maßstab 1:10



Zeichenerklärung:

- Planung
- gepl. Straßenachse
- Detail Regelquerschnitt
- gepl. Rundbord / Hochbord mit 2-zeiliger Rinne
- gepl. Muldenrinne
- gepl. Rundbord
- gepl. Tiefbord
- Nigungsbrechenpunkt mit Angabe von Ausrundungshabmesser, Steigungs- / Gefälle-Angabe in ‰, Steigungs- / Gefälle-Streckenlänge in m, Achshöhe in mÜNN
- Querneigung
- Radius Achse mit Stationierung
- Radius Fahrbahnrund
- Stationierung der Gradienten
- gepl. Fahrbahn (Asphalt)
- gepl. Parkplatz (Pflaster)
- gepl. Gehweg (Pflaster)
- gepl. Fußweg (Pflaster)
- gepl. Geh- und Radweg (Pflaster)
- gepl. Grünfläche

Hinweis:
Die Planung der Anbindung an die Kurallee erfolgt, wenn die Entscheidung der Klassifizierung der K 195 getroffen ist.

f			
e			
d			
c			
b			
a			
Änder	Datum	Bearbeiter	Beschreibung der Änderung

INGENIEURBÜRO LANG - BUHLE
 Am Heiligen Kreuz 10 | Tel.: 0643 / 9600-0
 63667 Nidda | Fax: 0643 / 9600-33 | info@i-b.de

Stadt Nidda, Stt. Bad Salzhausen, Wetteraukreis
 Straßenbau im "Wohngebiet West" | Entwurf 2023

Lageplan und Regelquerschnitte	Maßstab:
Projekt-Nr.: 10 22 03	1:250 / 1:25
Projekt-Nr.: 10 22 03	Angefertigt: Juni 2023
Projekt-Nr.: 10 22 03	Druckdatum:
Projekt-Nr.: 10 22 03	Bearbeitet: T.K./J.W.
Projekt-Nr.: 10 22 03	2023-06-28 16:12:30
Projekt-Nr.: 10 22 03	Nidda, den 27.06.2023
Projekt-Nr.: 10 22 03	Plan Nr. / Index:
Projekt-Nr.: 10 22 03	E-S2

F. Lang (Bearbeiter) | (Baucher)